

**Verordnung
des Landratsamtes Nordsachsen
zur Änderung der Abgrenzung des Landschaftsschutzgebietes „Mittlere Mulde“
Vom 24.07.2013**

Aufgrund von § 20 Abs. 2 Nr. 4, § 26 und § 22 Abs. 2 Satz 1 des Gesetzes über Naturschutz und Landschaftspflege (Bundesnaturschutzgesetz – BNatSchG) vom 29. Juli 2009 (BGBl. I S. 2542), das zuletzt durch Artikel 7 des Gesetzes vom 21. Januar 2013 (BGBl. I S. 95, 99) geändert worden ist, in Verbindung mit § 3 Abs. 1 Nr. 1 BNatSchG sowie § 13 des Gesetzes über Naturschutz und Landschaftspflege im Freistaat Sachsen (Sächsisches Naturschutzgesetz - SächsNatSchG) in der Fassung der Bekanntmachung vom 6. Juni 2013 (SächsGVBl. S. 451) in Verbindung mit § 48 Abs. 1 Satz 1 Nr. 2 und Abs. 3 und § 46 Abs. 1 Nr. 3 SächsNatSchG wird durch das Landratsamt Nordsachsen verordnet:

§ 1

Erklärung zum Ausgliederungsgebiet

Die in § 2 näher bezeichneten Flächen auf dem Gebiet der

Gemeinde: Bad Düben

Gemarkung: Bad Düben

Landkreis: Nordsachsen

werden aus dem Landschaftsschutzgebiet „Mittlere Mulde“ - festgesetzt durch Beschluss 13-3/63 des Rates des Bezirkes Leipzig vom 15. Februar 1963 (Mitteilungsblatt des Bezirkstages und des Rates des Bezirkes Leipzig Nr. 2), erweitert durch den Beschluss 68/VIII/84 des Bezirkstages Leipzig vom 20. September 1984, zuletzt geändert durch Verordnung des Landratsamtes Nordsachsen vom 09. März 2012 (SächsGVBl. S. 239) - ausgegliedert.

§ 2

Ausgliederungsgegenstand

- (1) Ausgliederungsgegenstände sind in der Gemarkung Bad Düben, Flur 20 Teile der Flurstücke 1, 8, 9, 10 und 7/2 in einer Größe von insgesamt ca. 8,99 ha.
- (2) Die ausgegliederte Fläche ist in einer Flurstückskarte des Landratsamtes Nordsachsen vom 24.07.2013 im Maßstab 1 : 2000 (Anlage 1) und in einer Übersichtskarte des Landratsamtes Nordsachsen vom 24.07.2013 im Maßstab 1 : 25.000 (Anlage 2) rot umgrenzt und schraffiert dargestellt. Maßgebend für den Grenzverlauf ist die Linienaußenkante der Grenzeintragung auf der Flurstückskarte. Die Karten sind Bestandteil der Verordnung.
- (3) Die Verordnung mit Karten wird beim Landratsamt Nordsachsen, Verwaltungsstandort Eilenburg, in 04838 Eilenburg, Dr.-Belian-Straße 4, Zimmer 268 auf die Dauer von zwei Wochen nach der Verkündung im Sächsischen Gesetz- und Ordnungsblatt zur kostenlosen Einsicht durch jedermann während der Sprechzeiten öffentlich ausgelegt.
- (4) Die Verordnung mit Karten ist nach Ablauf der Auslegungsfrist bei der in Absatz 3 näher bezeichneten Stelle zur kostenlosen Einsicht durch jedermann während der Sprechzeiten niedergelegt.


§ 3

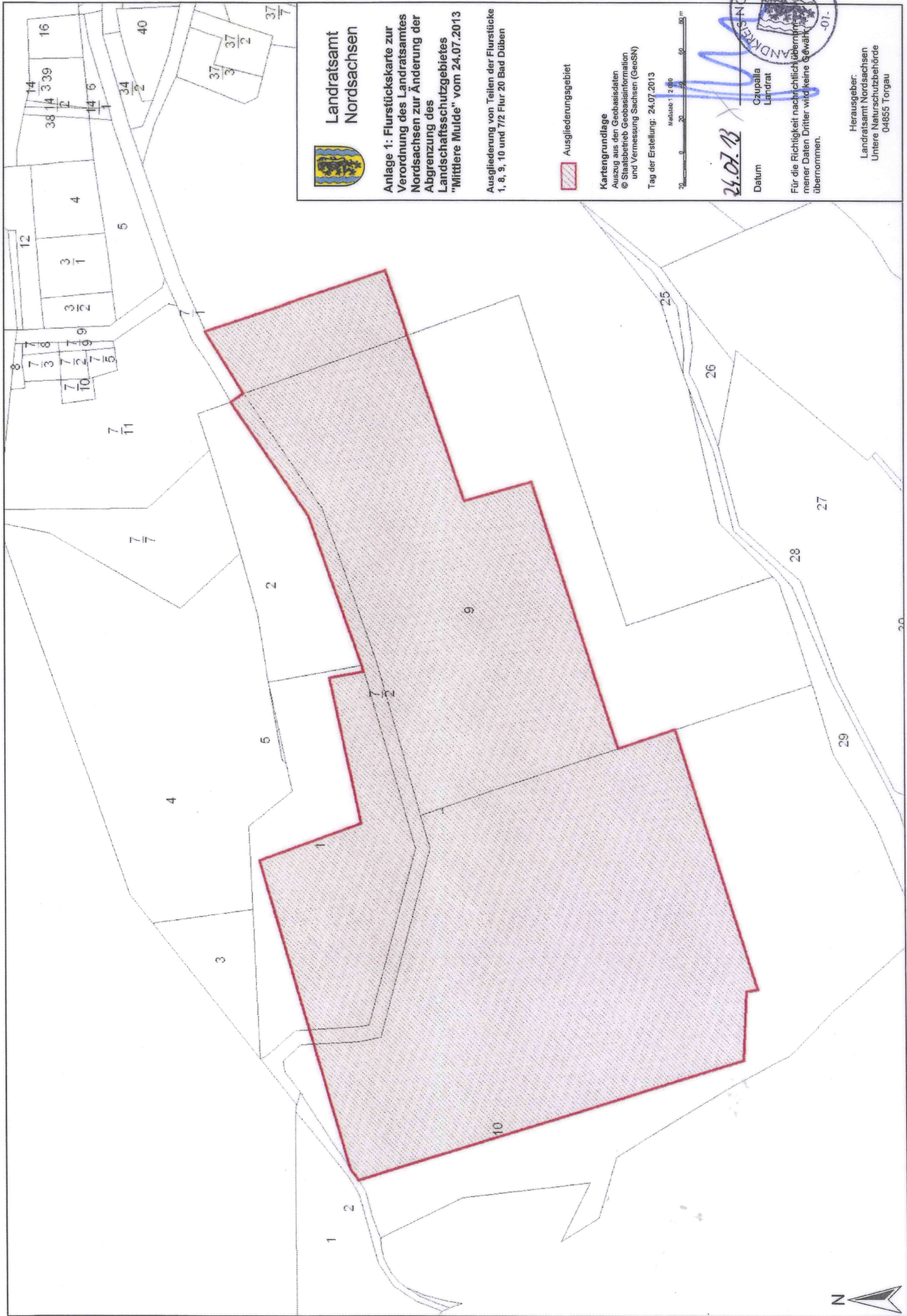
Inkrafttreten

Diese Verordnung tritt am Tage nach Ablauf der Auslegungsfrist gemäß § 2 Abs. 3 in Kraft.

Torgau, den 24.07.2013
Landratsamt Nordsachsen

Czupalla
Landrat





**Landratsamt
Nordsachsen**

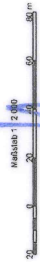
**Anlage 1: Flurstückskarte zur
Verordnung des Landratsamtes
Nordsachsen zur Änderung der
Abgrenzung des
Landschaftsschutzgebietes
"Mittlere Mulde" vom 24.07.2013**

Ausgliederung von Teilen der Flurstücke
1, 6, 9, 10 und 7/2 Flur 20 Bad Dübau



Ausgliederungsgebiet

Kartengrundlage
Auszug aus den Geobasisdaten
© Staatsbetrieb Geobasisinformation
und Vermessung Sachsen (GeoSN)
Tag der Erstellung: 24.07.2013



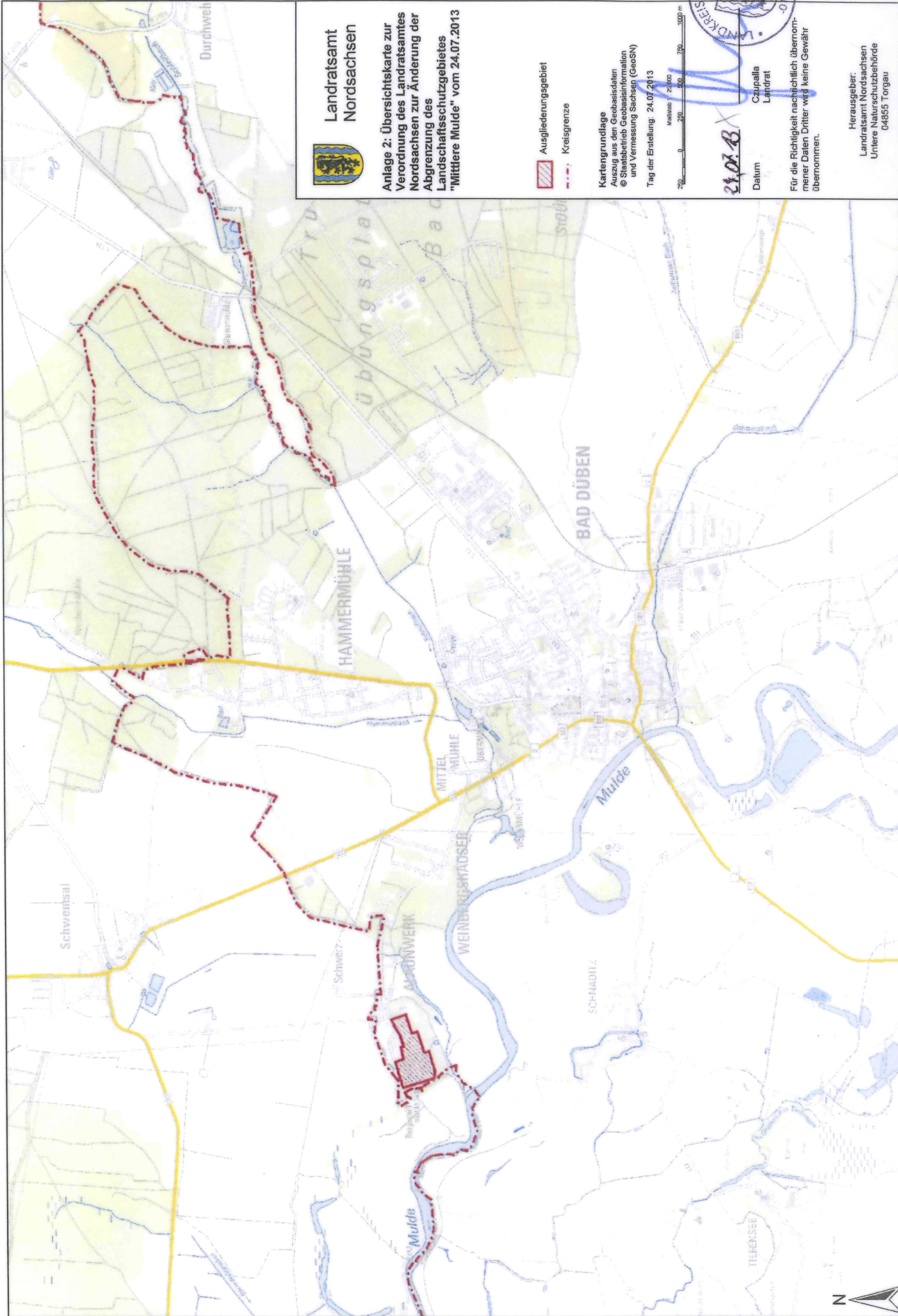
24.07.13

Datum
Caupalla
Landrat

Für die Richtigkeit nachrichtlich übernommener Daten Dritter wird keine Gewähr übernommen.

Herausgeber:
Landratsamt Nordsachsen
Untere Naturschutzbehörde
04655 Tongau



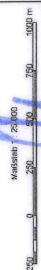


**Landratsamt
Nordsachsen**

Anlage 2: Übersichtskarte zur
Verordnung des Landratsamtes
Nordsachsen zur Änderung der
Abgrenzung des
Landschaftsschutzgebietes
"Mittlere Mulde" vom 24.07.2013

- Ausgliederungsgebiet
- Kreisgrenze

Kartengrundlage
Auszug aus den Geobasisdaten
© Staatsbetrieb Geobasisinformation
und Vermessung Sachsen (GeoSN)
Tag der Erstellung: 24.07.2013



24.07.13
Datum

Czupalla
Landrat

Für die Richtigkeit nachträglich übernom-
mener Daten Dritter wird keine Gewähr
übernommen.

Herausgeber:
Landratsamt Nordsachsen
Untere Naturschutzbehörde
04855 Torgau