

Verordnung
des Landratsamtes Nordsachsen
zur Änderung der Abgrenzung des Landschaftsschutzgebietes „Dübener Heide“
vom 05.09.2016

Aufgrund von § 20 Absatz 2 Nummer 4, §§ 26 und 22 Absatz 2 Satz 1 des Gesetzes über Naturschutz und Landschaftspflege (Bundesnaturschutzgesetz – BNatSchG) vom 29. Juli 2009 (BGBl. I S. 2542), das zuletzt durch Artikel 421 der Verordnung vom 31. August 2015 (BGBl. I S. 1474) geändert worden ist, in Verbindung mit § 3 Absatz 1 Nummer 1 des Bundesnaturschutzgesetzes, sowie § 13 des Sächsischen Gesetzes über Naturschutz und Landschaftspflege (Sächsisches Naturschutzgesetz - SächsNatSchG) vom 6. Juni 2013 (SächsGVBl. S. 451), das zuletzt durch Artikel 25 des Gesetzes vom 29. April 2015 (SächsGVBl. S. 349) geändert worden ist, in Verbindung mit § 47 Absatz 1, § 48 Absatz 1 Satz 1 Nummer 2, Absatz 4 und § 46 Absatz 1 Nummer 3 des Sächsischen Naturschutzgesetzes wird durch das Landratsamt Nordsachsen verordnet:

§ 1
Erklärung zum Ausgliederungsgebiet

Die in § 2 näher bezeichneten Flächen auf dem Gebiet der

Gemeinde: Doberschütz

Gemarkung: Sprotta

Landkreis: Nordsachsen

werden aus dem Landschaftsschutzgebiet „Dübener Heide“ [Verordnung des Regierungspräsidiums Leipzig zur Festsetzung des Landschaftsschutzgebietes „Dübener Heide“ vom 30. März 1998 (SächsGVBl. S. 160), zuletzt geändert durch die Verordnung vom 22. November 2012 (SächsGVBl. S. 706)], ausgegliedert.

§ 2
Ausgliederungsgegenstand

(1) Ausgliederungsgegenstände sind in der Gemarkung Sprotta, Flur 4 das Flurstück 83/4 und 83/5 sowie teilweise das Flurstück 83/1 in einer Größe von insgesamt ca. 1275 m².

(2) Die ausgegliederte Fläche ist in einer Übersichtskarte des Landratsamtes Nordsachsen vom 05.09.2016 im Maßstab 1 : 25.000 (Anlage 1) und in einer Liegenschaftskarte des Landratsamtes Nordsachsen vom 05.09.2016 im Maßstab 1 : 1.500 (Anlage 2) rot schraffiert sowie rot umgrenzt dargestellt. Maßgebend für den Grenzverlauf ist die Linienaußenkante der Grenzeintragung auf der Liegenschaftskarte. Die Karten sind Bestandteil der Verordnung.

(3) Die Verordnung mit Karten wird beim Landratsamt Nordsachsen, Verwaltungsstandort Eilenburg, in 04838 Eilenburg, Dr.-Belian-Straße 4, Zimmer 268 auf die Dauer von zwei Wochen nach der Verkündung im Sächsischen Gesetz- und Verordnungsblatt zur kostenlosen Einsicht durch jedermann während der Sprechzeiten öffentlich ausgelegt.

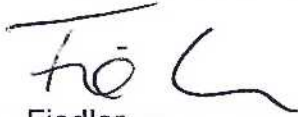
(4) Die Verordnung mit Karten ist nach Ablauf der Auslegungsfrist bei der in Absatz 3 näher bezeichneten Stelle zur kostenlosen Einsicht durch jedermann während der Sprechzeiten niedergelegt.



§ 3
Inkrafttreten

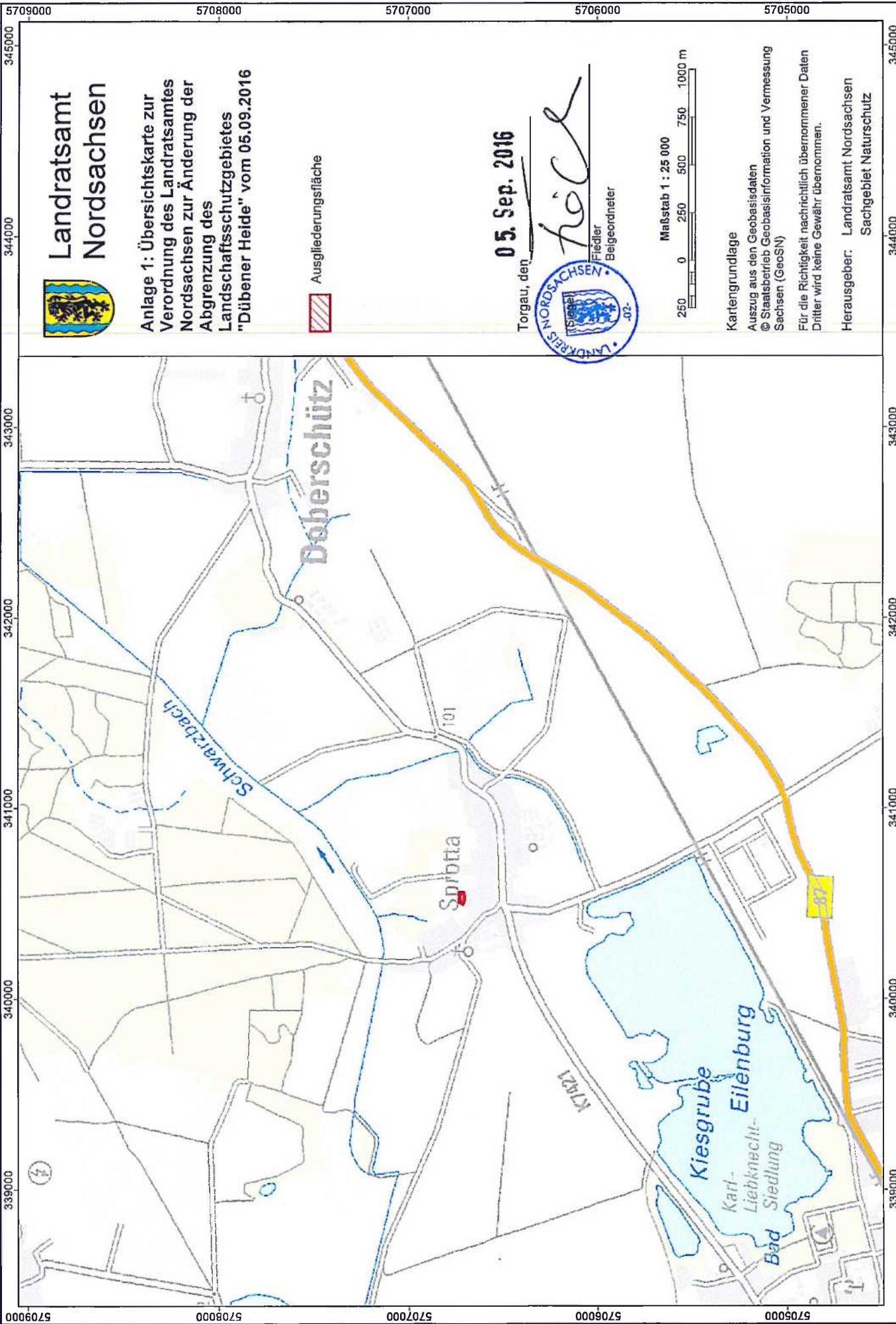
Diese Verordnung tritt am Tage nach Ablauf der Auslegungsfrist gemäß § 2 Abs. 3 in Kraft.

Torgau, den 05.09.2016
Landratsamt Nordsachsen



Fiedler
Beigeordneter





Landratsamt Nordsachsen



Anlage 1: Übersichtskarte zur
Verordnung des Landratsamtes
Nordsachsen zur Änderung der
Abgrenzung des
Landschaftsschutzgebietes
"Dübener Heide" vom 05.09.2016

 Ausgliederungsfläche

05. Sep. 2016

Torgau, den *höck*
Fiedler
Beigeordneter



Maßstab 1 : 25 000



Kartengrundlage

Auszug aus den Geobasisdaten
© Staatsbetrieb Geobasisinformation und Vermessung
Sachsen (GeoSN)

Für die Richtigkeit nachrichtlich übernommener Daten
Dritter wird keine Gewähr übernommen.

Herausgeber: Landratsamt Nordsachsen
Sachgebiet Naturschutz

5709000 5708000 5707000 5706000 5705000

345000 344000 343000 342000 341000 340000 339000

345000 344000 343000 342000 341000 340000 339000

erstellt am: 05.09.2016 © Landratsamt Nordsachsen



Landratsamt Nordsachsen


Anlage 2: Liegenschaftskarte zur
Verordnung des Landratsamtes
Nordsachsen zur Änderung der
Abgrenzung des
Landschaftsschutzgebietes
"Dübener Heide" vom 05.09.2016

Ausgliederung der Flurstücke Gemarkung
Sprotta Flur 4; 83/1 tlw., 83/4, 83/5

 Ausgliederungsfläche

05. Sep. 2016

Torgau, den



Fiedler
Beigeordneter

Maßstab 1 : 1 500



Kartengrundlage

Auszug aus den Geobasisdaten

© Staatsbetrieb Geobasisinformation und Vermessung
Sachsen (GeoSN)

Für die Richtigkeit nachrichtlich übernommener Daten
Dritter wird keine Gewähr übernommen.

Herausgeber: Landratsamt Nordsachsen
Sachgebiet Naturschutz

