

**Verordnung
des Landratsamtes Nordsachsen
zur Änderung der Abgrenzung des
Landschaftsschutzgebietes „Goitsche“
Vom 22. Januar 2024**

Aufgrund von § 20 Absatz 2 Nummer 4, § 26 und § 22 Absatz 2 Satz 1 des Bundesnaturschutzgesetzes vom 29. Juli 2009 (BGBl. I S. 2542), das zuletzt durch Artikel 3 des Gesetzes vom 8. Dezember 2022 geändert worden ist, in Verbindung mit § 3 Absatz 1 Nummer 1 BNatSchG sowie § 13 des Sächsischen Naturschutzgesetzes in der Fassung der Bekanntmachung vom 6. Juni 2013 (SächsGVBl. S. 451), das zuletzt durch Artikel 6 des Gesetzes vom 20. Dezember 2022 (SächsGVBl. S. 705) geändert worden ist, in Verbindung mit § 48 Absatz 1 Satz 1 Nummer 2 und Absatz 3 und § 46 Absatz 1 Nummer 3 des Sächsischen Naturschutzgesetzes wird verordnet:

**§ 1
Erklärung zum Ausgliederungsgebiet**

Die in § 2 näher bezeichneten Flächen auf dem Gebiet der

Gemeinde: Delitzsch

Gemarkung: Paupitzsch, Flur 1

Landkreis: Nordsachsen

werden aus dem Landschaftsschutzgebiet „Goitsche“ - festgesetzt durch „Verordnung des Landratsamtes Delitzsch zur Festsetzung des Landschaftsschutzgebietes „Goitsche“ vom 05. Dezember 1995“ - ausgegliedert.

**§ 2
Ausgliederungsgegenstand**

(1) Ausgliederungsgegenstände sind in der Gemarkung Paupitzsch, Flur 1, Flurstück 209 sowie Teile des Flurstückes 211 von insgesamt circa 4 ha.

(2) Die ausgegliederte Fläche ist in einer topographischen Übersichtskarte des Landratsamtes Nordsachsen vom 22. Januar 2024 im Maßstab 1 : 10 000 (Anlage 1) und in einer Liegenschaftskarte des Landratsamtes Nordsachsen vom 22. Januar 2024 im Maßstab 1 : 3 000 (Anlage 2) rot umgrenzt und schraffiert dargestellt. Maßgebend für den Grenzverlauf ist die Linienaußenkante der Grenzeintragung auf der Flurstückskarte. Die Karten sind Bestandteil der Verordnung.

(3) Die zur Verordnung gehörenden Karten werden beim Landratsamt Nordsachsen, Verwaltungsstandort Eilenburg, Dr.-Belian-Straße 4, 04838 Eilenburg, Raum 268 für die Dauer von zwei Wochen ab dem Tag nach der Verkündung der Verordnung im Sächsischen Gesetz- und Ordnungsblatt zur kostenlosen Einsicht durch jedermann während der Sprechzeiten öffentlich ausgelegt (Ersatzverkündung). Hierauf wird hingewiesen.


(4) Die Verordnung einschließlich Anlagen ist nach Ablauf der Auslegungsfrist beim Landratsamt Nordsachsen, Untere Naturschutzbehörde, zur kostenlosen Einsicht durch jedermann während der Sprechzeiten niedergelegt. Auf die Möglichkeit zur Einsichtnahme wird hingewiesen.

§ 3
Inkrafttreten

Diese Verordnung tritt am Tag nach Ablauf der Auslegungsfrist gemäß § 2 Absatz 3 in Kraft.

Torgau, den 22. Januar 2024

Landratsamt Nordsachsen



Dr. Rexroth
1. Beigeordneter



**Anlage 1: Übersichtskarte zur
Verordnung des Landratsamtes
Nordsachsen zur Änderung der
Abgrenzung des
Landschaftsschutzgebietes
"Goitsche" vom 22.01.2024**

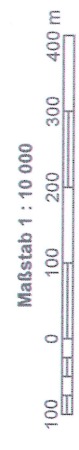
Ausgliederung des Flurstückes 209 sowie
von Teilen des Flurstückes 211 der
Gemarkung Paupitzsch, Flur 1.

 Ausgliederungsfläche

22. Jan. 2024



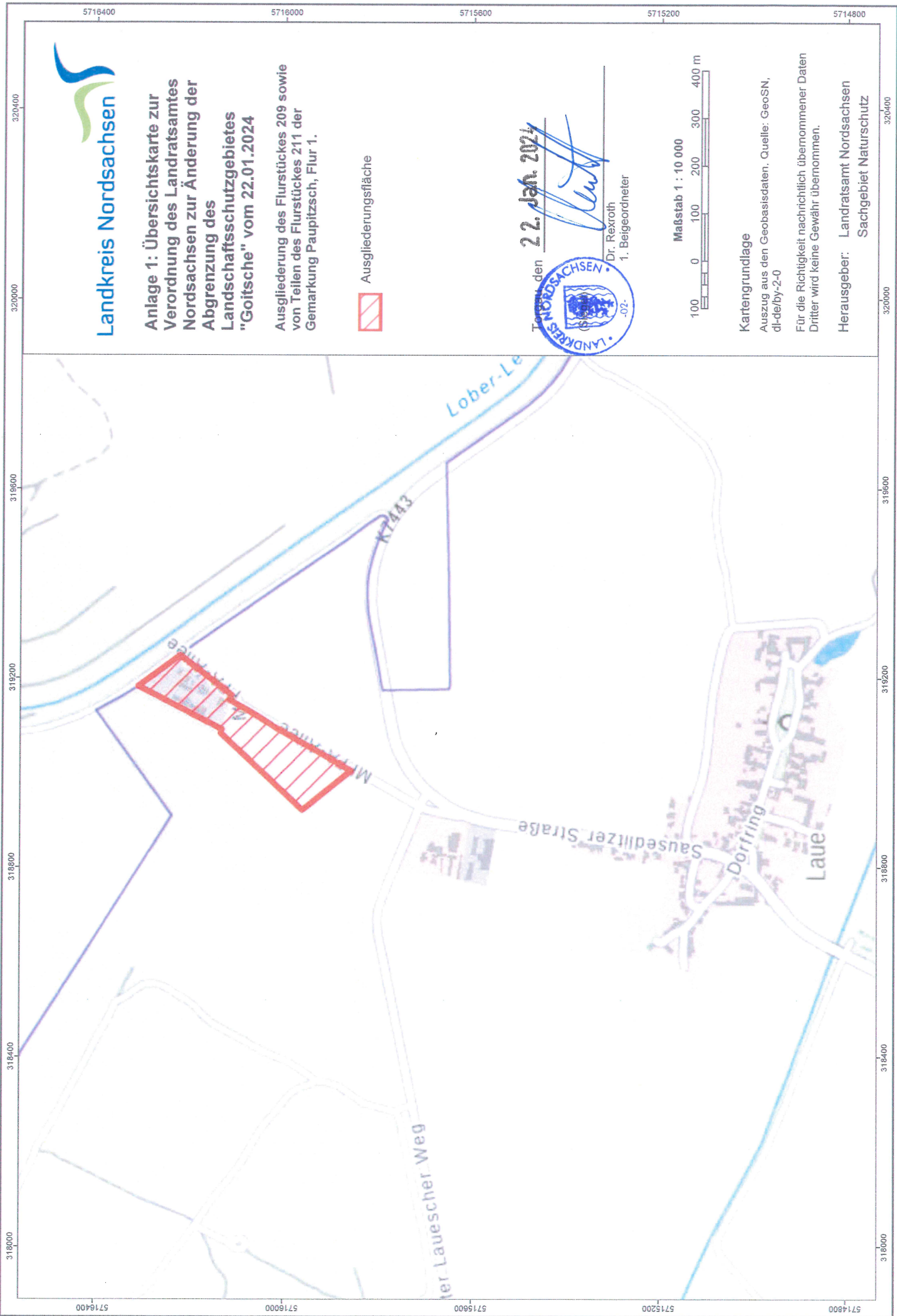
Dr. Rexroth
1. Beigeordneter



Kartengrundlage
Auszug aus den Geobasisdaten, Quelle: GeoSN,
dl-de/by-2.0

Für die Richtigkeit nachrichtlich übernommener Daten
Dritter wird keine Gewähr übernommen.

Herausgeber: Landratsamt Nordsachsen
Sachgebiet Naturschutz



319800

319400

319200

319000

5716200

5718000

319800

319400

319200

319000



**Anlage 2: Liegenschaftskarte zur
Verordnung des Landratsamtes
Nordsachsen zur Änderung der
Abgrenzung des
Landschaftsschutzgebietes
"Goitsche" vom 22.01.2024**

Ausgliederung des Flurstückes 209 sowie
von Teilen des Flurstückes 211 der
Gemarkung Paupitzsch, Flur 1.

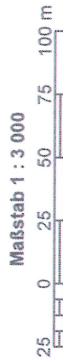


Ausgliederungsfläche



22. Jan. 2024

Dr. Rexroth
1. Beigeordneter

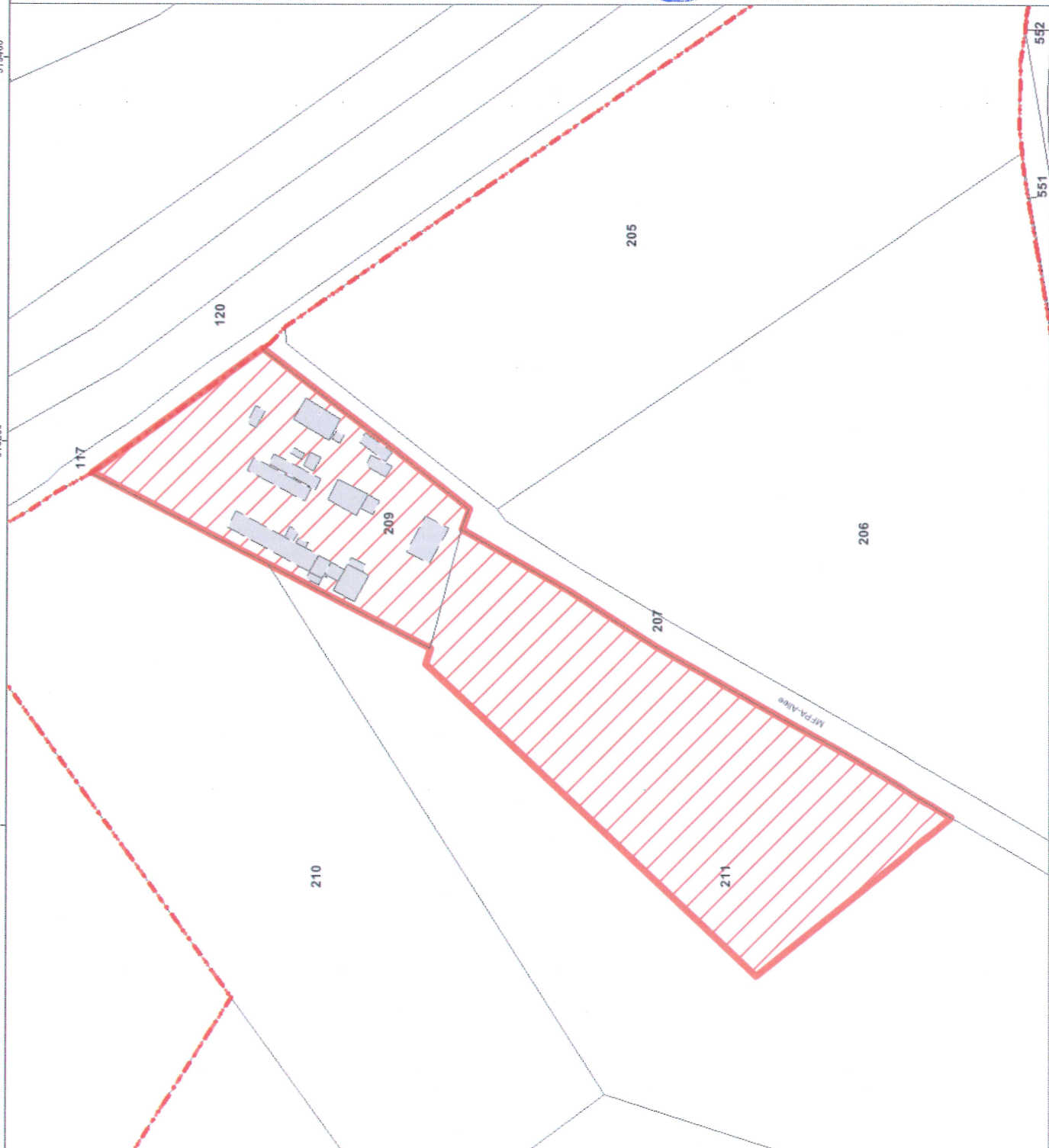


Kartengrundlage

Auszug aus den Geobasisdaten, Quelle: GeoSN,
dl-de/by-2-0

Für die Richtigkeit nachrichtlich übernommener Daten
Dritter wird keine Gewähr übernommen.

Herausgeber: Landratsamt Nordsachsen
Sachgebiet Naturschutz



erstellt am: 22.01.2024

© Landratsamt Nordsachsen