

**Verordnung**  
**des Landratsamtes Nordsachsen**  
**zur Änderung der Abgrenzung des Landschaftsschutzgebietes**  
**"Leinetal"**  
**vom 04.12. 2008**

Aufgrund von § 19 und § 48 Abs. 1 des Sächsischen Gesetzes über Naturschutz und Landschaftspflege (Sächsisches Naturschutzgesetz - SächsNatSchG) vom 11. Oktober 1994 (SächsGVBl. S. 1601) in der Fassung der Bekanntmachung vom 3. Juli 2007 (GVBl. S. 321), zuletzt geändert am 18. August 2008 (GVBl. S. 543) wird verordnet:

**§ 1**

**Erklärung zur Ausgliederung**

Die in § 2 näher bezeichnete Fläche auf dem Gebiet der Gemeinde Krostitz, Landkreis Nordsachsen, wird aus dem Landschaftsschutzgebiet „Leinetal“, festgesetzt durch Verordnung des Landratsamtes Delitzsch vom 03. Dezember 1997, ausgegliedert.

**§ 2**

**Ausgliederungsgegenstand**

- (1) Ausgliederungsgegenstände sind in der Gemarkung Krostitz, Flur 7 die Flurstücke 63/3 sowie 215/27 teilweise in einer Größe von insgesamt ca. 0,2230 ha.
- (2) Die ausgegliederte Fläche ist in einer Übersichtskarte des Landratsamtes Nordsachsen vom 28. November 2008 im Maßstab 1 : 10.000 und in einer Flurstückskarte des Landratsamtes Nordsachsen vom 28. November 2008, im Maßstab 1 : 2.000 grün (in den Kopien schwarz) umgrenzt dargestellt. Maßgebend für den Grenzverlauf ist die Linienußenkante. Die Strichsymbole zeigen das Schutzgebietsinnere.
- (3) Die Verordnung mit Karten wird beim Landratsamt Nordsachsen, Außenstelle Eilenburg in 04838 Eilenburg, Dr. Belian-Straße 4, Zimmer 275 auf die Dauer von zwei Wochen nach der Verkündung dieser Verordnung im Sächsischen Gesetz- und Verordnungsblatt zur kostenlosen Einsicht durch jedermann während der Dienstzeiten öffentlich ausgelegt.
- (4) Die Verordnung mit Karten ist nach Ablauf der Auslegungsfrist beim Landratsamt Nordsachsen, zur kostenlosen Einsicht durch jedermann während der Sprechzeiten niedergelegt.

**§ 3**

**Inkrafttreten**

- (1) Diese Verordnung tritt am Tage nach der Auslegungsfrist gemäß § 2 Abs. 3 in Kraft.

Torgau, den 04.12. 2008

Landratsamt Nordsachsen

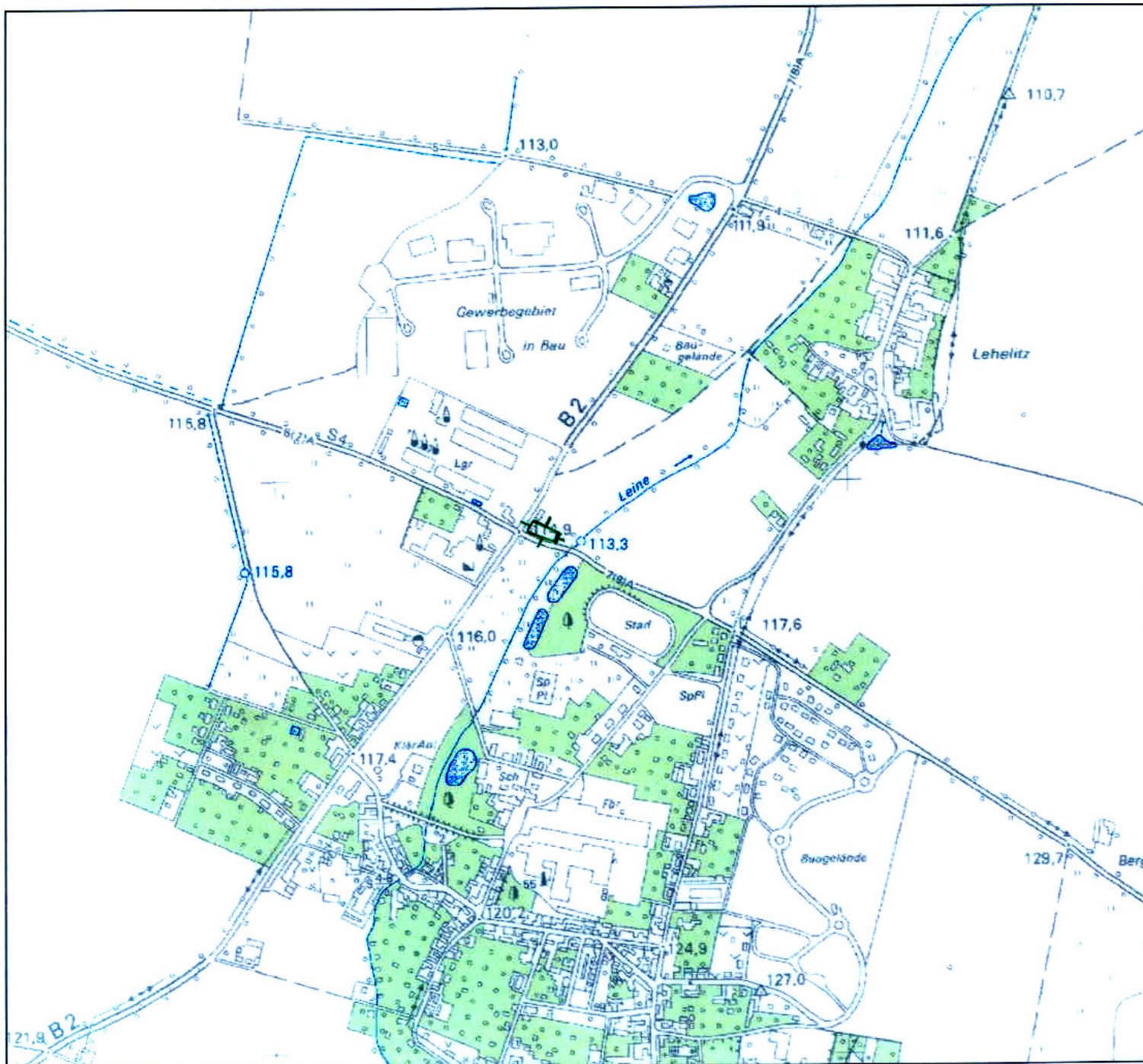
Czupalla  
Landrat



**Verkündungshinweis:**

Gemäß § 51 Abs. 9 SächsNatSchG ist eine Verletzung der Verfahrensvorschriften unbeachtlich, wenn sie nicht innerhalb eines Jahres nach Verkündung der Verordnung schriftlich unter Angabe des Sachverhaltes, der die Verletzung begründen soll, bei der Unteren Naturschutzbehörde, die die Verordnung erlassen hat, geltend gemacht wird.





**Anlage 1: Übersichtskarte zur  
Verordnung des Landratsamtes  
Nordsachsen zur Änderung der  
Abgrenzung des  
Landschaftsschutzgebietes  
"Leinetal" vom 04.12. 2008**

**Ausgliederung der Flurstücke 63/3  
sowie 215/27 (teilweise) der Gemarkung  
Krostitz Flur 7**

  
**Grenznlinie des  
Landschaftsschutzgebietes**



Landratsamt Nordsachsen,  
den 04.12. 2008

**Beschlussnummer:** -

**Stand:** 28. November 2008

**Grundlagenkarte:** Digitale topografische Karte des  
Landesvermessungsamtes  
Sachsen

**Herausgeber:** Landratsamt Nordsachsen


**Czupalla  
Landrat**



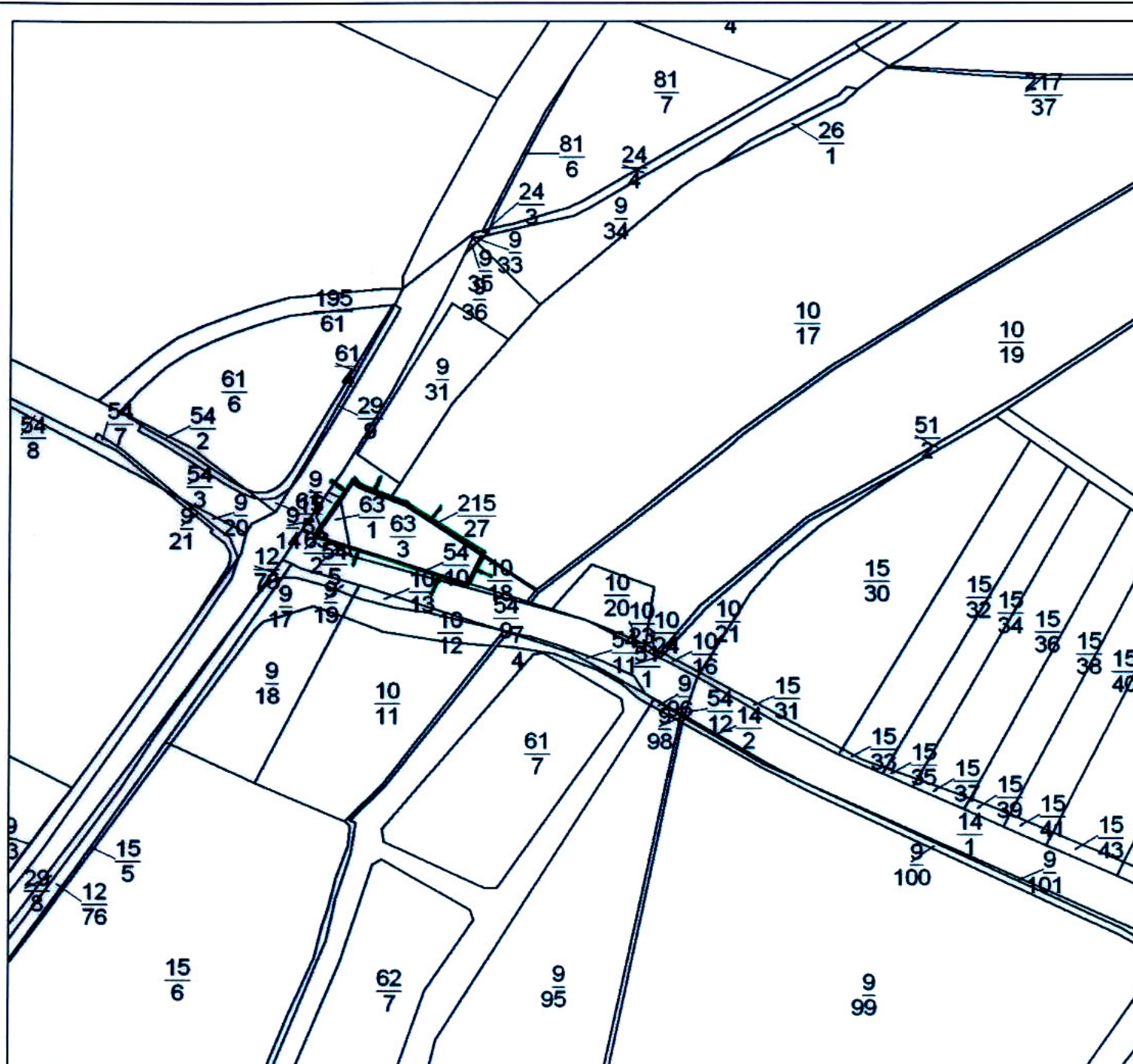
Für die Richtigkeit nachrichtlich übernommener Daten Dritter wird keine  
Gewähr übernommen.



**Maßstab 1 : 10000**








**Anlage 2: Flurstückskarte zur  
Verordnung des Landratsamtes  
Nordsachsen zur Änderung der  
Abgrenzung des  
Landschaftsschutzgebietes  
"Leinetal" vom 04.12. 2008**

Ausgliederung der Flurstücke 63/3  
sowie 215/27 (teilweise) der Gemarkung  
Krostitz Flur 7

  
Grenzlinie des  
Landschaftsschutzgebietes



Landratsamt Nordsachsen,  
den 04.12. 2008

Beschlusnummer: -

Stand: 28. November 2008

Grundlagenkarte: Digitale topografische Karte des  
Landesvermessungsamtes  
Sachsen

Herausgeber: Landratsamt Nordsachsen

Czupalla  
Landrat



Für die Richtigkeit sachrichtlich übernommener Daten Dritter wird keine  
Gewähr übernommen.



Maßstab 1 : 2000

