

**Verordnung
des Landratsamtes Nordsachsen
zur Änderung der Abgrenzung des
Landschaftsschutzgebietes „Loberaue“
vom 30.09.2025**

Aufgrund von § 20 Absatz 2 Nummer 4, § 26 und § 22 Absatz 2 Satz 1 des Bundesnaturschutzgesetzes vom 29. Juli 2009 (BGBl. I S. 2542), das zuletzt durch Artikel 48 des Gesetzes vom 23. Oktober 2024 (BGBl. 2024 I Nr. 323) geändert worden ist, in Verbindung mit § 13 des Sächsischen Naturschutzgesetzes in der Fassung der Bekanntmachung vom 6. Juni 2013 (SächsGVBl. S. 451), das zuletzt durch das Gesetz vom 22. Juli 2024 (SächsGVBl. S. 672) geändert worden ist, in Verbindung mit § 3 Absatz 1 Nummer 1 Bundesnaturschutzgesetz sowie § 48 Absatz 1 Satz 1 Nummer 2 und Absatz 3 und § 46 Absatz 1 Nummer 3 des Sächsischen Naturschutzgesetzes wird verordnet:

**§ 1
Erklärung zum Ausgliederungsgebiet**

Die in § 2 näher bezeichneten Flächen auf dem Gebiet der

Gemeinde: Delitzsch
Gemarkung: Schenkenberg Flur 7 (142383)
Landkreis: Nordsachsen

werden aus dem Landschaftsschutzgebiet „Loberaue“, festgesetzt durch Verordnung des Landratsamtes Delitzsch zur Festsetzung des Landschaftsschutzgebietes "Loberaue" vom 04.12.1996 (Amtsblatt des Landkreises Delitzsch), zuletzt geändert durch Verordnung des Landkreises Nordsachsen zur Änderung der Verordnung zur Festsetzung des Landschaftsschutzgebietes "Loberaue" vom 28.12.2009 (SächGVBl 02/10, S. 34), ausgegliedert.

**§ 2
Ausgliederungsgegenstand**

- (1) Ausgliederungsgegenstand sind in der Gemarkung Schenkenberg Flur 7 Teilflächen der Flurstücke 22/8 und 22/9 von insgesamt zirka 1,6 ha.
- (2) Die ausgegliederte Fläche ist in einer topographischen Übersichtskarte des Landratsamtes Nordsachsen vom 30.09.2025 im Maßstab 1 : 10 000 (Anlage 1) und in einer Liegenschaftskarte des Landratsamtes Nordsachsen vom 30.09.2025 im Maßstab 1 : 3 000 (Anlage 2) rot umgrenzt und schraffiert dargestellt. Maßgebend für den Grenzverlauf ist die Linienaußenkante der Grenzeintragung auf der Flurstückskarte. Die Karten sind Bestandteil der Verordnung.
- (3) Die zur Verordnung gehörenden Karten werden beim Landratsamt Nordsachsen, Verwaltungsstandort Eilenburg, Dr.-Belian-Straße 4, 04838 Eilenburg, Raum 216 für die Dauer von zwei Wochen ab dem Tag nach der Verkündung der Verordnung im Sächsischen Gesetz- und Verordnungsblatt zur kostenlosen Einsicht durch jedermann während der Sprechzeiten öffentlich ausgelegt (Ersatzverkündung). Hierauf wird hingewiesen.
- (4) Die Verordnung einschließlich Anlagen ist nach Ablauf der Auslegungsfrist beim Landratsamt Nordsachsen, Untere Naturschutzbehörde, zur kostenlosen Einsicht durch jedermann während der Sprechzeiten niedergelegt. Auf die Möglichkeit zur Einsichtnahme wird hingewiesen.



§ 3
Inkrafttreten

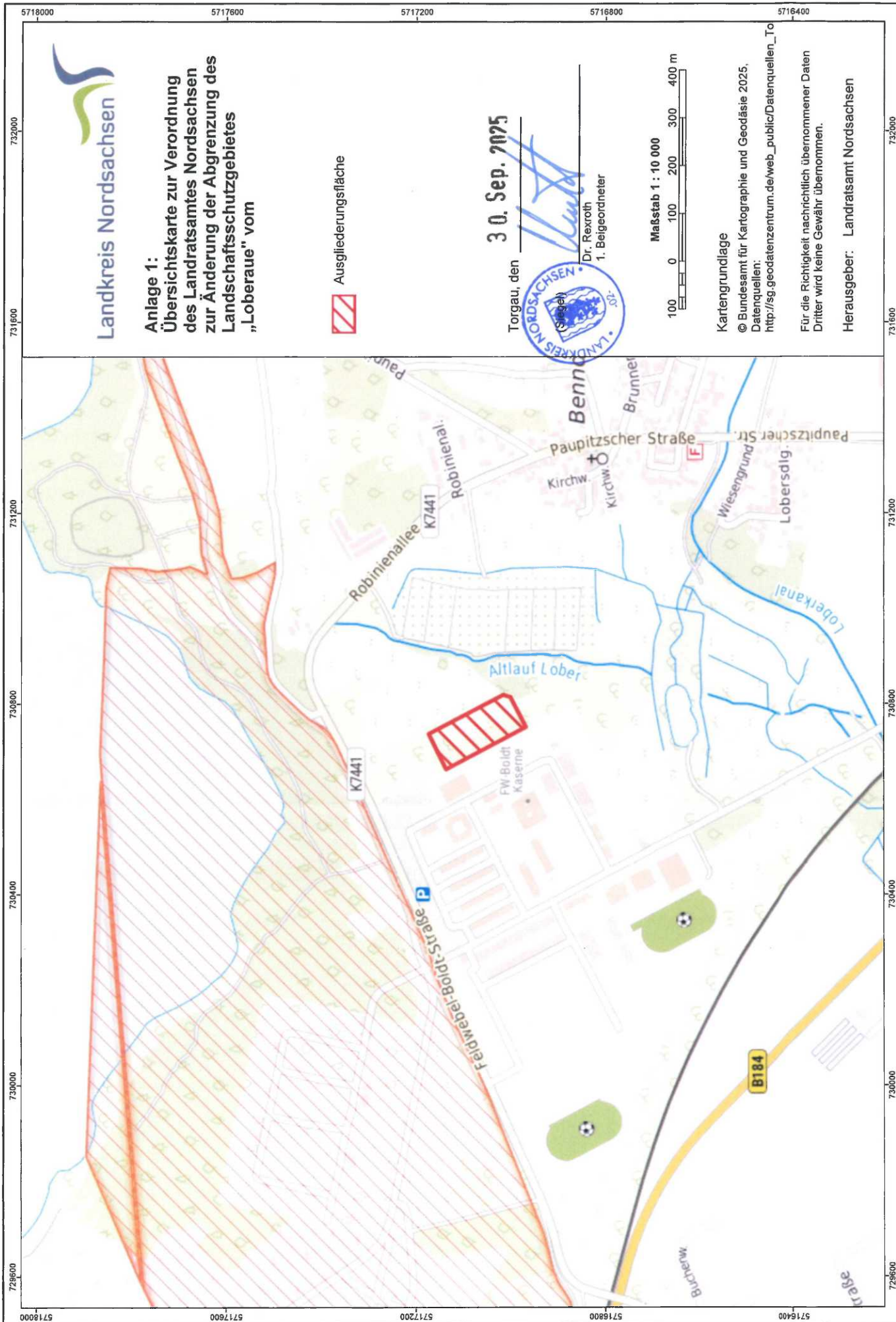
Diese Verordnung tritt am Tag nach Ablauf der Auslegungsfrist gemäß § 2 Absatz 3 in Kraft.

Torgau, 30.09.2025



Landratsamt Nordsachsen
Dr. Rexroth
1. Beigeordneter






Anlage 1:
Übersichtskarte zur Verordnung
des Landratsamtes Nordsachsen
zur Änderung der Abgrenzung des
Landschaftsschutzgebietes
„Loberaue“ vom

 Ausgliederungsfläche

30. Sep. 2025

Torgau, den


Dr. Rexroth
1. Beigeordneter

Maßstab 1 : 10 000
100 0 100 200 300 400 m

Kartengrundlage

© Bundesamt für Kartographie und Geodäsie 2025,
Datenquellen:
http://sg.geodatenzentrum.de/web_public/Datenquellen_To

Für die Richtigkeit nachrichtlich übernommener Daten
Dritter wird keine Gewähr übernommen.

Herausgeber: Landratsamt Nordsachsen

731200

731000


730800

730600



Anlage 2:
Flurstückskarte zur Verordnung
des Landratsamtes Nordsachsen
zur Änderung der Abgrenzung des
Landschaftsschutzgebietes
„Loberaue“ vom

 Ausgliederungsfläche

 Flurstücksgrenzen

30. Sep. 2025

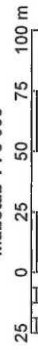
Torgau, den

(Siegel)

Dr. Rexroth

1. Beigeordneter

Maßstab 1 : 3 000



Kartengrundlage

Geobasisdaten@GeoSN, dt-de/by-2-0

Für die Richtigkeit nachrichtlich übernommener Daten
 Dritter wird keine Gewähr übernommen.

Herausgeber: Landratsamt Nordsachsen

731200

731000

730800

730600