





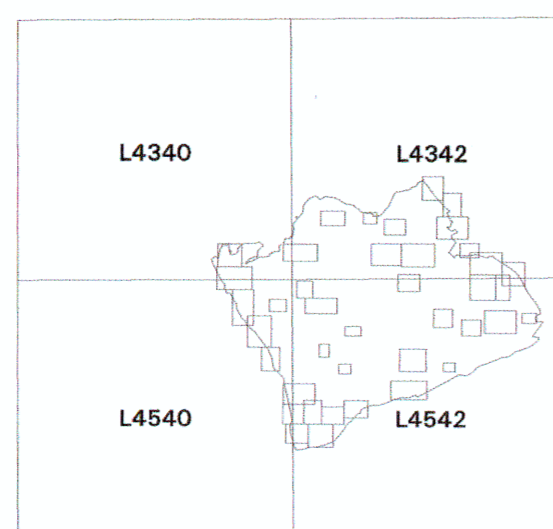


**Legende**

- |                                                                                    |                              |                                                                                     |                         |
|------------------------------------------------------------------------------------|------------------------------|-------------------------------------------------------------------------------------|-------------------------|
|  | Schutzzone I                 |  | Naturpark Dübener Heide |
|  | Schutzzone II (im Naturpark) |  | Grenze der Flurkarten   |
|  | Entwicklungszone             |  | Blattschnitt TK 10      |



Übersichtskarte  
**Naturpark  
 Dübener Heide**  
 Maßstab 1 : 50.000




Karte des Sächsischen Staatsministeriums für Umwelt und Landwirtschaft Stand Mai 2000  
 zu §2 Abs. 3 der Verordnung des Sächsischen Staatsministeriums für Umwelt und Landwirtschaft  
 über die Erklärung des Naturparks Dübener Heide

Dresden, den **011200**

Das Sächsische Staatsministerium  
 für Umwelt und Landwirtschaft

Unterschrift: *Steffen Dörfer*



Diese Karte ist gesetzlich geschützt. Die Rechte zur Nachnutzung liegen beim Landesvermessungsamt Sachsen für die topographische Kartengrundlage und beim Sächsischen Staatsministerium für Umwelt und Landwirtschaft für die thematischen Eintragungen.  
 Die Vervielfältigung ist nur mit Erlaubnis dieser Behörden zulässig.  
 Als Vervielfältigung gelten z. B. Nachdruck, Photokopie, Mikroverfilmung, Digitalisierung, Scannen sowie Speicherung auf Datenträger.  
 Topographische Kartengrundlage Landesvermessungsamt Sachsen.  
 Darstellung auf der Grundlage der Topografischen Karte 1:50.000 (N) mit der Genehmigung des Landesvermessungsamts Sachsen  
 Genehmigungsnummer: DN 503/98